




Vuelta cicloturista en BTT alrededor  
www.TransCAM.org  
de la Comunidad Autónoma de Madrid



**TransCAM - Etapa 7**

► **Inicio:** Griñón → ► **Fin:** Villa del Prado

Etapa que se inicia en Griñón, y continúa pasando por El Álamo, cerca de Navalcarnero cruzando la A-5 y la R-5, acercándose a Aldea del Fresno para cruzar el río Alberche, y acabando en Villa del Prado.

Más información: [www.transcam.org](http://www.transcam.org)



<b>BICI</b> 26 IB 31 IBP		TransCAM Etapa 7: Griñón - Villa del Prado	
Duración	3h57min	Tráfico (%)	1 75 23 2 5
Longitud	63,4km	Firme (%)	25 51 24 4 5
Desn. Acum. Positivo	316m	Orientación	1 2 3 4 5
Desn. Acum. Negativo	475m	Exigencia	1 2 3 4 5
Altura mínima	450m	Recorrido	→ □ = □ ○ □
Altura máxima	687m	Bicicleta	□ □ □ □ □
Ciclabilidad	100%	Agua	□ □ □ □ □
<b>Observaciones:</b> Hay que prestar un poco de atención a llevar suficiente agua.			

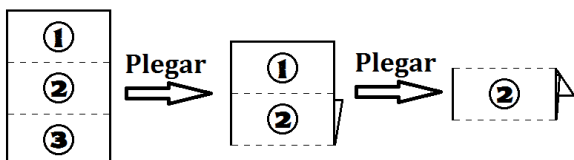
[bici.acuanatura.com](http://bici.acuanatura.com)



Para más información del cuadro BICI: [bici.acuanatura.com](http://bici.acuanatura.com)

La TransCAM (Trans-Comunidad Autónoma de Madrid o Transmadrileña) es una ruta circular cicloturista en BTT que rodea toda la Comunidad de Madrid. Consta de 12 etapas asequibles para cualquier persona con un mínimo entrenamiento en el uso de la bicicleta.

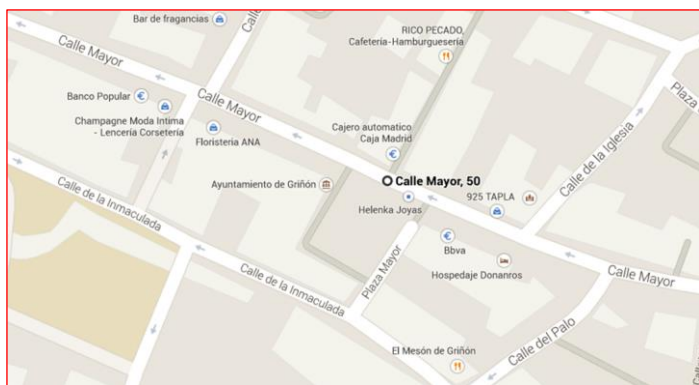
Antes de la ruta:



Simbología:

- |           |              |            |
|-----------|--------------|------------|
| Carretera | Construcción | Puente     |
| Camino    | Cancela      | Vía férrea |
| Sendero   | Río o lago   | Ruinas     |

- Etapa 1: Somosierra – El Atazar
- Etapa 2: El Atazar – El Molar
- Etapa 3: El Molar – Alcalá de Henares
- Etapa 4: Alcalá de Henares – Estremera
- Etapa 5: Estremera – Aranjuez
- Etapa 6: Aranjuez – Griñón
- Etapa 7: Griñón – Villa del Prado**
- Etapa 8: Villa del Prado – San Martín de Valdeiglesias
- Etapa 9: San Martín de Valdeiglesias – El Escorial
- Etapa 10: El Escorial – Manzanares El Real
- Etapa 11: Manzanares El Real – Lozoya
- Etapa 12: Lozoya – Somosierra



Iniciamos la ruta en Griñón, en la Calle Mayor, dejando la Plaza Mayor con la Casa Consistorial a nuestra izquierda. Ponemos el cuentakilómetros a cero a la altura de la Calle Carlos Ruiz.

KM TOTAL	KM PARCIAL	GRÁFICO	DESCRIPCIÓN
0,00	---		<b>Griñón</b> Ponemos el cuentakilómetros a cero en la intersección de la Calle Mayor con la Calle Carlos Ruiz
0,32	0,32		En la rotonda tomar la primera salida
0,53	0,21		En la rotonda tomar la primera salida
0,88	0,35		Girar a la izquierda por la Calle de los Manantiales
1,72	0,84		Seguir de frente
2,96	1,24		Seguir de frente

3,78	0,82		Girar a la derecha
4,02	0,24		Girar a la izquierda para cruzar sobre la AP-41
4,17	0,15		Girar a la izquierda
4,36	0,19		Girar a la derecha
4,60	0,24		Seguir hacia la izquierda
5,01	0,41		Continuar por el segundo camino a la derecha
6,24	1,23		Seguir de frente
7,13	0,89		Girar a la derecha
7,42	0,29		Seguir de frente

8,22	0,80		<b>Batres</b> Junto al cementerio de Batres girar a la izquierda
9,20	0,98		Girar a la izquierda
9,25	0,05		En la rotonda tomar la segunda salida hacia Batres
9,82	0,57		En la rotonda tomar la primera salida
9,93	0,11		Girar a la derecha
9,96	0,03		Seguir de frente
11,28	1,32		Seguir de frente
11,47	0,19		Continuar de frente

12,23	0,76		Seguir hacia la derecha
12,28	0,05		Continuar hacia la izquierda
12,32	0,04		Seguir de frente
12,53	0,21		Seguir de frente
12,81	0,28		Incorporarse a la carretera hacia la derecha
13,87	1,06		Coger el camino de la derecha
14,06	0,19		Seguir de frente

14,25	0,19		Seguir de frente
14,42	0,17		Girar a la izquierda
14,70	0,28		Girar a la derecha
15,43	0,73		Seguir por la derecha
15,99	0,56		Seguir de frente
16,57	0,58		Seguir de frente
17,21	0,64		Continuar por el camino que sale de frente
17,77	0,56		Girar a la izquierda

KM TOTAL	KM PARCIAL	GRÁFICO	DESCRIPCIÓN
18,14	0,37		Seguir de frente
18,42	0,28		Seguir de frente
18,56	0,14		Seguir de frente
19,05	0,49		Seguir de frente
19,43	0,38		Seguir de frente
20,18	0,75		Incorporarse a la M-404 hacia la derecha
21,09	0,91		En la rotonda coger la segunda salida hacia la gasolinera

21,19	0,10		Coger el camino de tierra de la izquierda y tomarlo hacia la derecha
21,22	0,03		Seguir a la derecha
21,42	0,20		Continuar por la izquierda
21,62	0,20		Continuar por la izquierda
22,16	0,54		Girar a la derecha
23,17	1,01		Seguir de frente
24,15	0,98		Seguir de frente
24,24	0,09		Continuar por la izquierda

25,31	1,07		Seguir de frente
25,47	0,16		Continuar hacia la izquierda
25,65	0,18		Girar a la derecha para cruzar sobre la R-5
25,78	0,13		Girar a la izquierda
25,83	0,05		Continuar por la derecha
26,01	0,18		Seguir de frente
26,38	0,37		Seguir de frente
26,50	0,12		Seguir de frente para pasar bajo la A-5
26,75	0,25		Girar a la izquierda, a la derecha enlazamos con la <i>Radial Ciclista 4</i> y llegamos a <b>Navalcarnero</b>

26,87	0,12		Seguir por la izquierda
27,64	0,77		Continuar a la derecha
28,09	0,45		Continuar por la derecha
28,37	0,28		Seguir de frente
28,58	0,21		Seguir de frente
29,12	0,54		Continuar por la izquierda
29,53	0,41		Seguir de frente
30,37	0,84		Girar a la izquierda
31,55	1,18		Seguir de frente

31,58	0,03		Girar a la derecha
31,81	0,23		Seguir de frente
31,89	0,08		Seguir de frente
32,27	0,38		Seguir de frente
33,13	0,86		Cruzar el camino y coger el que sale enfrente
35,24	2,11		Girar a la derecha
35,50	0,26		Seguir de frente
35,60	0,10		Seguir de frente

35,96	0,36		Seguir de frente
36,07	0,11		Seguir de frente
36,16	0,09		Seguir de frente
38,03	1,87		Cruzar la M-530 y seguir de frente hacia <i>Dehesa Valquejigoso</i>
44,76	6,73		Seguir de frente
45,00	0,24		Seguir de frente
46,27	1,27		Incorporarse hacia la derecha

KM TOTAL	KM PARCIAL	GRÁFICO	DESCRIPCIÓN
46,94	0,67		<b>Aldea del Fresno</b> En la rotonda tomar la segunda salida para continuar por la <i>Avenida Cañada Segoviana</i>
48,57	1,63		Girar a la izquierda
52,59	4,02		Coger el camino de la izquierda
55,75	3,16		Seguir de frente para pasar junto a la Ermita de Nuestra Señora de la Poveda
59,25	3,50		Coger el camino de la izquierda
59,80	0,55		Seguir de frente

60,05	0,25		Seguir de frente
60,46	0,41		Seguir de frente
61,81	1,35		Seguir de frente
61,92	0,11		Seguir de frente
62,18	0,26		<b>Villa del Prado</b> Girar a la derecha
62,73	0,55		Continuar por la carretera que sale de frente, <i>Avenida del Hospital</i>
62,83	0,10		Girar a la izquierda

63,23	0,40		Girar a la derecha
63,42	0,19		Llegamos al paso de cebras frente al Bar-Restaurante La Piscina, inicio de la <b>Etapas 8 de la TransCAM</b>