



Vuelta cicloturista en BTT alrededor  
[www.TransCAM.org](http://www.TransCAM.org)  
 de la Comunidad Autónoma de Madrid

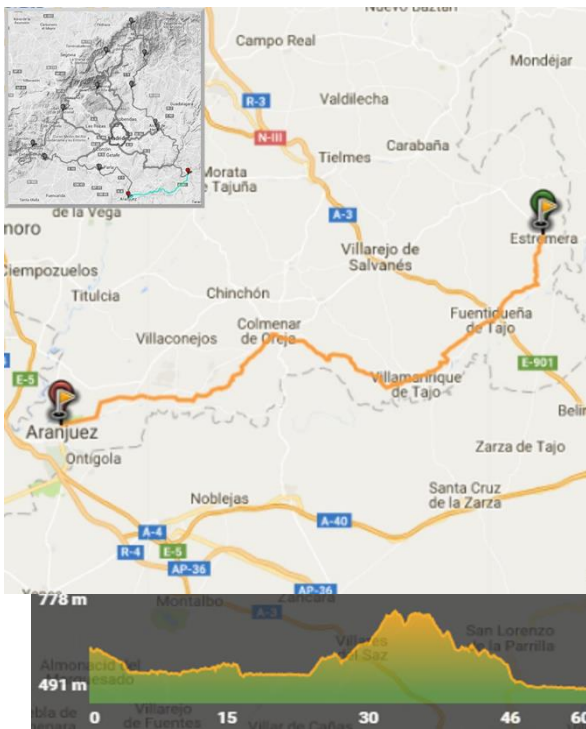


**TransCAM - Etapa 5**

> **Inicio:** Estremera → > **Fin:** Aranjuez

Etapa que se inicia en Estremera, el municipio más oriental de la Comunidad de Madrid, y que coincide en una parte con el camino de Uclés. Comienza hacia el sur, pero pronto va tomando dirección oeste y circula paralela al Tajo y al límite sur de la Comunidad, coincidiendo en parte con el Camino Natural del Tajo primero y luego con el Camino Natural del Canal de Estremera. Atravesamos Fuentidueña de Tajo, Villamanrique de Tajo y el Cortijo de San Isidro, para acabar en Aranjuez, ciudad Patrimonio de la Humanidad. Como se puede intuir por el nombre de las poblaciones que vamos dejando a nuestro paso, el río Tajo es el hilo conductor de esta etapa, acompañándola (aunque a cierta distancia) desde prácticamente el inicio hasta Aranjuez.

Más información: [www.transcam.org](http://www.transcam.org)



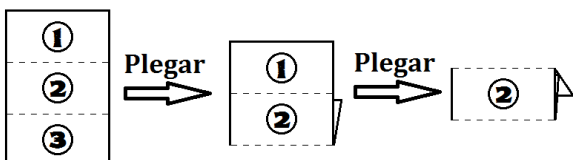
<b>BICI</b> 28 <b>IB</b> 33 <b>IBP</b>		TransCAM Etapa 5: Estremera - Aranjuez	
Duración	3 h 45 min	Tráfico (%)	5 70 25 4 5
Longitud	60,7 km	Firme (%)	33 44 23 4 5
Desn. Acum. Positivo	404 m	Orientación	1 2 3 4 5
Desn. Acum. Negativo	553 m	Exigencia	1 2 3 4 5
Altura mínima	491 m	Recorrido	→ □ = □ ○ □
Altura máxima	778 m	Bicicleta	□ □ □ □ □ □
Ciclabilidad	100 %	Agua	□ □ □ □ □ □
Observaciones:			

[bici.acuanatura.com](http://bici.acuanatura.com)

Para más información del cuadro BICI: [bici.acuanatura.com](http://bici.acuanatura.com)

La TransCAM (Trans-Comunidad Autónoma de Madrid o Transmadrileña) es una ruta circular cicloturista en BTT que rodea toda la Comunidad de Madrid. Consta de 12 etapas asequibles para cualquier persona con un mínimo entrenamiento en el uso de la bicicleta.

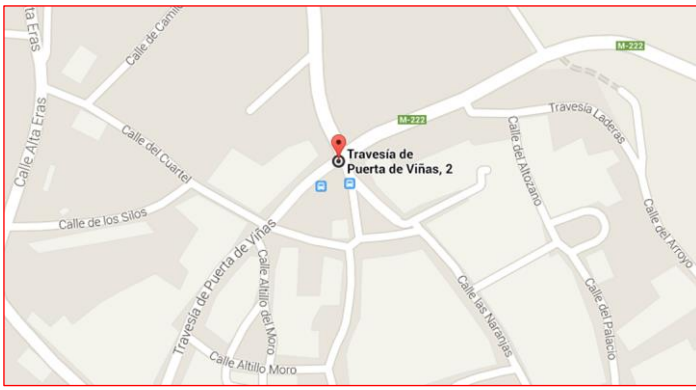
Antes de la ruta:



Simbología:

- |           |              |            |
|-----------|--------------|------------|
| Carretera | Construcción | Puente     |
| Camino    | Cancela      | Vía férrea |
| Sendero   | Río o lago   | Ruinas     |

- Etapa 1: Somosierra – El Atazar
- Etapa 2: El Atazar – El Molar
- Etapa 3: El Molar – Alcalá de Henares
- Etapa 4: Alcalá de Henares – Estremera
- Etapa 5: Estremera – Aranjuez**
- Etapa 6: Aranjuez – Griñón
- Etapa 7: Griñón – Villa del Prado
- Etapa 8: Villa del Prado – San Martín de Valdeiglesias
- Etapa 9: San Martín de Valdeiglesias – El Escorial
- Etapa 10: El Escorial – Manzanares El Real
- Etapa 11: Manzanares El Real – Lozoya
- Etapa 12: Lozoya – Somosierra



Hay que buscar en Estremera el cruce de la *Avenida de la Comunidad de Madrid (M-222)* hacia *Illana* y *Leganiel* con la *Travesía de Puerta de Viñas*. Encontramos aquí una parada de autobús y una señal que indica *Guardia Civil*, ponemos el cuentakilómetros a cero junto a la señal y comenzamos la ruta en la dirección marcada por la misma.

KM TOTAL	KM PARCIAL	GRÁFICO	DESCRIPCIÓN
0,00	---		<b>Estremera</b> La etapa se inicia en la intersección de la <i>Avda. de la Comunidad de Madrid</i> con la <i>Travesía Puerta de Viñas</i> , desde donde partimos siguiendo la indicación de <i>Guardia Civil</i>
0,05	0,05		Seguir de frente
0,17	0,12		Girar a la izquierda
0,47	0,30		Coger el camino de tierra, seguir por el <i>Camino Uclés</i>
1,12	0,65		Seguir de frente

1,52	0,40		Seguir de frente
2,35	0,83		Girar a la izquierda por el segundo camino, abandonamos el <i>Camino Uclés</i>
2,53	0,18		Seguir de frente
3,69	1,16		Seguir de frente
4,18	0,49		Seguir de frente
4,45	0,27		Continuar por la izquierda
4,49	0,04		Seguir por el camino de la derecha
4,83	0,34		Girar a la derecha, continuamos por el <i>Canal de Estremera</i>

7,33	2,50		Seguir de frente, a la izquierda hay señal de la <i>Ruta Norte del Tajo y el Canal</i>
9,17	1,84		Continuar por la derecha
10,03	0,86		Incorporarse a la izquierda
10,17	0,14		Incorporarse a la derecha para cruzar la <i>A-3</i>
10,56	0,39		<b>Fuentidueña de Tajo</b> Continuar de frente por la <i>C/ Comunidad de Madrid</i>
10,80	0,24		Seguir de frente, atravesar la <i>Plaza de la Constitución</i>
10,87	0,07		Girar a la derecha

10,92	0,05		Girar a la izquierda por la <i>Travesía del Boleo</i>
10,97	0,05		Cruzar la carretera y seguir de frente
11,20	1,23		Seguir de frente pasando junto al <i>Consultorio Local</i>
12,09	0,89		Seguir de frente por el <i>Camino Natural del Tajo</i> , el <i>GR 113</i>
13,91	1,80		Seguir de frente
14,11	0,20		Seguir de frente

14,30	0,19		Seguir de frente
15,32	1,02		Seguir de frente
15,57	0,25		Continuar por la derecha, abandonamos el <i>Camino Natural del Tajo</i>
15,95	0,38		Seguir de frente
16,41	0,46		Girar a la izquierda
17,07	0,66		Girar a la derecha, cogemos el <i>Camino Natural del Canal de Estremera</i>
17,41	0,34		Seguir de frente

KM TOTAL	KM PARCIAL	GRÁFICO	DESCRIPCIÓN
20,59	0,56		Seguir de frente
21,27	0,68		Cruzar la carretera y el camino y seguir de frente. A la izquierda está <b>Villamanrique de Tajo</b>
21,84	0,57		Seguir de frente
24,21	2,37		Incorporarse hacia la derecha, abandonamos el <i>Camino Natural del Canal de Estremera</i>
33,27	9,06		Coger el camino de la izquierda
33,33	0,06		Girar a la derecha
33,62	0,29		Seguir de frente

34,04	0,42		Seguir de frente
34,39	0,35		Girar a la izquierda
34,44	0,05		Seguir de frente
34,52	0,08		Seguir de frente
35,12	0,60		Incorporarse a la carretera hacia la izquierda
36,58	1,46		<b>Colmenar de Oreja</b> Seguir de frente
36,62	0,04		Continuar por la derecha





36,77	0,15		Seguir de frente
36,98	0,21		Seguir de frente y atravesar la plaza
37,08	0,10		Girar a la izquierda
37,17	0,09		Seguir de frente
38,20	1,03		Girar a la izquierda
38,39	0,19		Continuar por la derecha
38,96	0,57		Seguir por la derecha
39,05	0,09		Seguir de frente
39,08	0,03		Seguir de frente

39,94	0,86		Continuar a la izquierda
39,99	0,05		Seguir de frente
40,59	0,60		Seguir de frente
41,61	1,02		Seguir de frente
43,37	1,76		Seguir de frente
43,54	0,17		Seguir de frente
43,66	0,12		Seguir de frente
45,04	1,38		Seguir de frente
45,37	0,33		Seguir de frente
45,50	0,13		Girar a la izquierda

45,98	0,48		Girar a la derecha
46,46	0,48		Girar a la izquierda
46,49	0,03		Girar a la derecha
46,74	0,25		Seguir de frente
46,94	0,20		Girar a la izquierda
47,47	0,53		Seguir de frente y cruzar el río
47,49	0,02		Girar a la derecha

48,17	0,68		Seguir de frente
48,40	0,23		Seguir de frente
49,18	0,78		Girar a la derecha
49,28	0,10		Junto a una ruina coger el camino de la izquierda
49,44	0,16		Continuar por la izquierda
50,04	0,60		Girar a la izquierda

KM TOTAL	KM PARCIAL	GRÁFICO	DESCRIPCIÓN
50,44	0,40		Cruzar el <i>Canal de la Cola Baja</i> y continuar por un camino que avanza paralelo al Canal
51,57	1,13		Seguir de frente
52,30	0,73		Incorporarse a la carretera manteniendo el sentido de la marcha
52,95	0,65		Girar a la izquierda por la <i>M-305</i> dirección <i>Aranjuez</i>
53,00	0,05		Girar a la derecha, hacia <i>Viveros Real-Cortijo</i>
56,21	3,21		En la rotonda tomar la segunda salida, pasamos junto a la <i>Ermita Real Cortijo de San Isidro</i>

57,61	1,40		Girar a la derecha, hacia <i>Aranjuez</i> para cruzar sobre el <i>Puente de la Reina</i>
57,82	0,21		Coger el camino que circula junto a la carretera
60,77	2,95		Seguir de frente
60,79	0,02		<b>Aranjuez</b> Finalizamos etapa, hacia la derecha inicia la <b>Etapa 6 de la TransCAM</b>