



Vuelta cicloturista en BTT alrededor
www.TransCAM.org
de la Comunidad Autónoma de Madrid

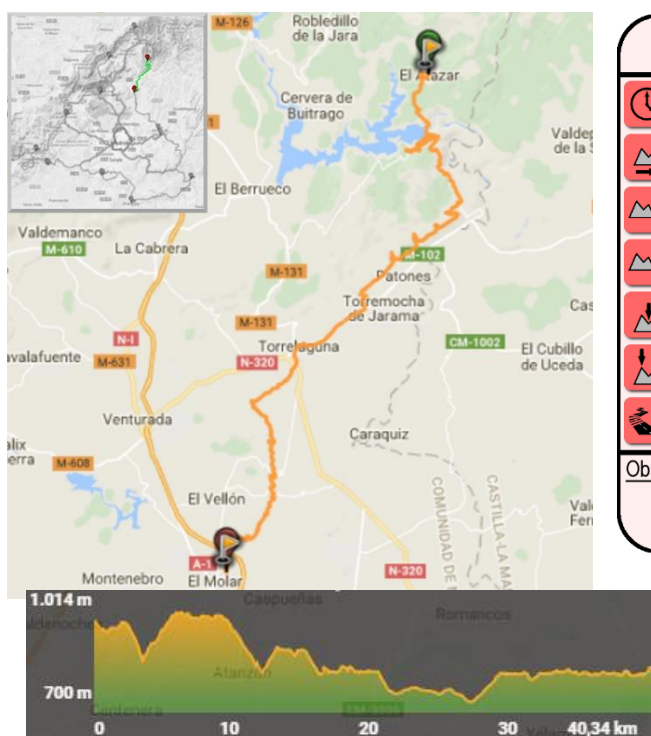


TransCAM - Etapa 2

> **Inicio:** El Atazar → > **Fin:** El Molar

Iniciamos la etapa en El Atazar, descendiendo hacia el embalse homónimo, el mayor de la Comunidad de Madrid, y seguimos hasta el camino de servicio del Canal del Jarama, pasamos junto a Patones hasta llegar a Torrelaguna y posteriormente siguiendo hacia el sur para acabar en El Molar.

Más información: www.transcam.org



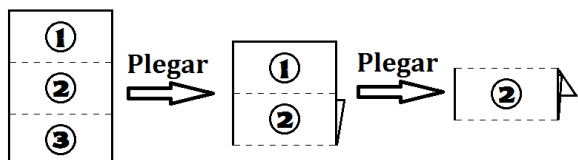
BICI		22	IB	39	IBP	TransCAM							
						Etapa 2: El Atazar - El Molar							
	Duración	2 h 30 min					Tráfico (%)	1	60	40	4	5	
	Longitud	43,1 km					Firme (%)	55	39	6	4	5	
	Desn. Acum. Positivo	642 m					Orientación	1	2	3	4	5	
	Desn. Acum. Negativo	801 m					Exigencia	1	2	3	4	5	
	Altura mínima	700 m					Recorrido	-	□	≠	□	○	□
	Altura máxima	1014 m					Bicicleta	□	□	□	□	□	□
	Ciclabilidad	100 %					Agua	□	□	□	□	□	□
Observaciones:													

bici.acuanatura.com

Para más información del cuadro BICI: bici.acuanatura.com

La TransCAM (Trans-Comunidad Autónoma de Madrid o Transmadrileña) es una ruta circular cicloturista en BTT que rodea toda la Comunidad de Madrid. Consta de 12 etapas asequibles para cualquier persona con un mínimo entrenamiento en el uso de la bicicleta.

Antes de la ruta:



Simbología:

	Carretera		Construcción		Puente
	Camino		Cancela		Vía férrea
	Sendero		Río o lago		Ruinas

Etapa 1: Somosierra – El Atazar

Etapa 2: El Atazar – El Molar

Etapa 3: El Molar – Alcalá de Henares

Etapa 4: Alcalá de Henares – Estremera

Etapa 5: Estremera – Aranjuez

Etapa 6: Aranjuez – Griñón

Etapa 7: Griñón – Villa del Prado

Etapa 8: Villa del Prado – San Martín de Valdeiglesias

Etapa 9: San Martín de Valdeiglesias – El Escorial

Etapa 10: El Escorial – Manzanares El Real

Etapa 11: Manzanares El Real – Lozoya

Etapa 12: Lozoya – Somosierra



Ponemos el cuentakilómetros a cero frente al ayuntamiento de El Atazar y, dejándolo a nuestra derecha, iniciamos la etapa por la calle Nogal.



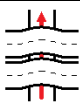




KM TOTAL	KM PARCIAL	GRÁFICO	DESCRIPCIÓN
0,00	---		El Atazar Poner el cuentakilómetros a cero frente al ayuntamiento
0,06	0,06		Girar a la izquierda por la carretera principal
11,58	11,52		Girar a la derecha
12,25	0,67		Seguir de frente
15,18	2,93		Seguir por la izquierda
15,64	0,46		Seguir de frente
16,84	1,20		Seguir de frente




16,99	0,15		Seguir de frente
17,78	0,79		Seguir de frente
18,06	0,28		Seguir de frente
18,34	0,28		Girar a la izquierda, a la derecha se llega a Patones de Arriba
18,96	0,62		Coger el camino que sale a la derecha
20,63	1,67		Seguir a la izquierda
21,86	0,83		Seguir de frente
22,26	0,42		Girar a la derecha hacia <i>Torrelaguna</i>

25,33	3,07		Torrelaguna En la rotonda coger la segunda salida hacia <i>M-102 Madrid/Burgos</i>
25,46	0,13		Girar a la derecha
25,51	0,05		Girar a la izquierda
25,65	0,14		Girar a la izquierda
25,70	0,05		Rodear la iglesia por la izquierda y continuar hasta ver al <i>ayuntamiento</i> de frente
25,80	0,10		Coger la <i>Travesía de la Plaza</i> que sale a la izquierda del ayuntamiento
25,84	0,04		Seguir de frente

25,87	0,03		Girar a la derecha
25,92	0,05		Girar a la izquierda
26,24	0,32		Cruzar la carretera y seguir de frente
26,40	0,16		Seguir de frente
26,63	0,23		Continuar de frente
26,86	0,23		Cruzar la carretera y continuar de frente

28,06	1,20		Seguir de frente
28,30	0,24		Seguir de frente
29,57	1,27		Girar a la izquierda
34,04	4,47		Cruzar la carretera <i>M-129</i> y continuar por la derecha
34,92	0,88		Seguir de frente
35,52	0,60		Cruzar la carretera y continuar de frente
36,55	1,03		Seguir de frente

KM TOTAL	KM PARCIAL	GRÁFICO	DESCRIPCIÓN
38,51	1,96		Seguir de frente
38,62	0,11		Seguir de frente
41,15	2,53		Pasar bajo la A-1 y continuar de frente
42,18	1,03		El Molar Girar a la derecha
42,66	0,48		Continuar por la derecha
42,72	0,06		Girar a la izquierda
42,88	0,16		Girar a la izquierda

42,98	0,10		Continuar por la derecha
43,03	0,05		Incorporarse hacia la izquierda
43,15	0,12		Llegamos al paso de cebra junto a la Casa Consistorial donde inicia la Etapa 3 de la TransCAM