



Ponemos el cuentakilómetros a cero frente a la escalinata que sube al portón de la parroquia de Nuestra Señora de las Nieves en Somosierra. Desde ahí partimos en dirección a la Calle de la Iglesia para incorporarnos a la izquierda.








KM TOTAL	KM PARCIAL	GRÁFICO	DESCRIPCIÓN
0,00	---		Somosierra Poner el cuentakilómetros a cero frente a la escalera de la parroquia
0,02	0,02		Incorporarse a la izquierda a la <i>Calle de la Iglesia</i>
1,35	1,33		Cruzar la N-I en el pK 91 a la izquierda para coger el carril de incorporación en dirección contraria
1,60	0,25		Coger el camino de tierra a la izquierda, pasar una cancela y continuar hacia la izquierda
1,70	0,10		Cruzar otra cancela y coger el primer camino de la derecha
2,20	0,50		Seguir de frente

3,21	1,01		Seguir de frente
5,89	2,68		Continuar de frente
6,45	0,56		Continuar de frente
6,98	0,53		Seguir por la derecha
9,91	2,93		Continuar de frente
10,43	0,52		Seguir de frente
10,73	0,30		Seguir de frente
12,05	1,32		Horcajuelo de la Sierra Pasará un helipuerto y un polideportivo y seguir de frente
12,26	0,21		Seguir de frente

12,31	0,06		Girar a la izquierda
12,36	0,05		Seguir de frente
12,72	0,31		Junto a un merendero coger camino de tierra a la izquierda
12,83	0,11		Girar a la derecha
12,96	0,13		Continuar de frente
13,11	0,15		Seguir por la derecha
13,54	0,43		Incorporarse de frente
13,73	0,19		Montejo de la Sierra Seguir de frente
13,80	0,07		Continuar hacia la izquierda y pasar junto a la iglesia y el ayuntamiento

13,87	0,07		Seguir de frente
14,16	0,29		De frente. A la derecha enlaza la Radial Ciclista 1 de la TransCAM
20,19	6,03		Girar a la derecha
21,38	1,19		Continuar a la izquierda para subir al <i>Puerto de la Puebla</i>
26,60	5,22		Seguir de frente, cogiendo el camino que sale a la izquierda se evita la bajada a Puebla y se llega al km 37,31
32,81	6,21		Puebla de la Sierra Seguir de frente

33,22	0,41		Coger el camino de la izquierda
33,58	0,36		Seguir de frente
37,31	3,73		Continuar a la derecha, por la izquierda se incorpora el sendero que se coge en el km 26,60
48,03	10,72		Continuar por la derecha
49,05	1,02		Seguir de frente
54,48	5,43		Seguir de frente
55,27	0,79		Girar a la derecha

KM TOTAL	KM PARCIAL	GRÁFICO	DESCRIPCIÓN
55,47	0,20		Girar a la izquierda
55,56	0,09		El Atazar Seguir por la derecha
55,60	0,04		Continuar por la izquierda
55,63	0,03		Seguir de frente dejando la marquesina del autobús a la derecha
55,66	0,03		Continuar por la izquierda de la fuente
55,73	0,07		Girar a la derecha
55,77	0,04		Frente al ayuntamiento enlazamos con la Etapa 2 de la TransCAM