



Vuelta cicloturista en BTT alrededor
www.TransCAM.org
de la Comunidad Autónoma de Madrid



TransCAM - Radial Ciclista 1

► **Inicio: Montecarmelo** → ► **Fin: Montejo de la Sierra**

Se llega por el carril bici que discurre paralelo a la M-607 hasta Soto de Viñuelas, desde donde parte el Corredor que, circulando por vías pecuarias, llega hasta Montejo de la Sierra.

Más información: www.transcam.org

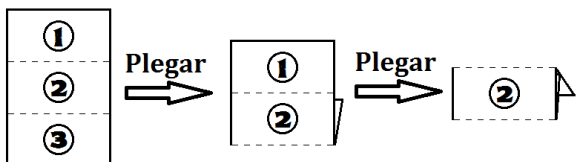


BICI		176	IB	---	IBP	TransCAM						
						RC 1: Montecarmelo - Montejo de la Sierra						
🕒	Duración	7 h 32 min				🚧	Tráfico (%)	16	71	8	5	5
📏	Longitud	100,0 km				📝	Firme (%)	29	39	28	4	5
⬆️	Desn. Acum. Positivo	1968 m				🕒	Orientación	1	2	3	4	5
⬇️	Desn. Acum. Negativo	1528 m				🏃	Exigencia	1	2	3	4	5
🏔️	Altura mínima	663 m				🔄	Recorrido	→	□	⊞	⊞	⊞
🏔️	Altura máxima	1312 m				🚲	Bicicleta	🚲	🚲	🚲	🚲	🚲
🚲	Ciclabilidad	100 %				💧	Agua	🚰	🚰	🚰	🚰	🚰
Observaciones: ETAPA EN FASE DE COMPROBACIÓN												

Para más información del cuadro BICI: bici.acuanatura.com

La TransCAM (Trans-Comunidad Autónoma de Madrid o Transmadrileña) es una ruta circular cicloturista en BTT que rodea toda la Comunidad de Madrid. Consta de 12 etapas asequibles para cualquier persona con un mínimo entrenamiento en el uso de la bicicleta.

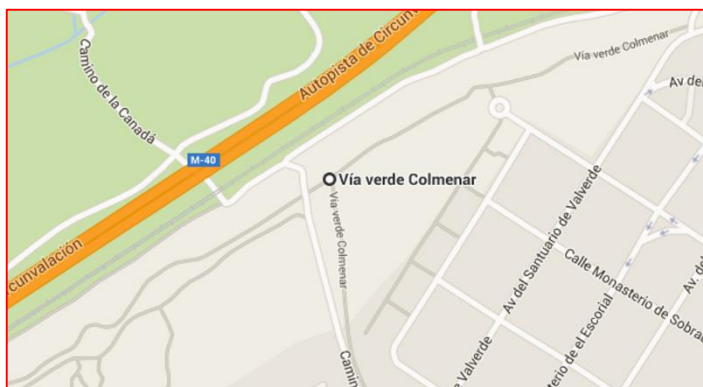
Antes de la ruta:



Simbología:

↑	Carretera	🏠	Construcción	} }	Puente
↑	Camino	🚧	Cancela	#	Vía férrea
↑	Sendero	🌊	Río o lago	🏰	Ruinas

- Etapa 1: Somosierra – El Atazar
- Etapa 2: El Atazar – El Molar
- Etapa 3: El Molar – Alcalá de Henares
- Etapa 4: Alcalá de Henares – Estremera
- Etapa 5: Estremera – Aranjuez
- Etapa 6: Aranjuez – Griñón
- Etapa 7: Griñón – Villa del Prado
- Etapa 8: Villa del Prado – San Martín de Valdeiglesias
- Etapa 9: San Martín de Valdeiglesias – El Escorial
- Etapa 10: El Escorial – Manzanares El Real
- Etapa 11: Manzanares El Real – Lozoya
- Etapa 12: Lozoya – Somosierra



La Radial Ciclista 1 comienza en el barrio de Montecarmelo, en el kilómetro 58,9 del Anillo Verde Ciclista de Madrid, desde donde parte el carril bici que lleva hacia Colmenar Viejo, punto en el que ponemos el cuentakilómetros a cero.

KM TOTAL	KM PARCIAL	GRÁFICO	DESCRIPCIÓN
0,00	---		Madrid Poner el cuentakilómetros a cero en el cruce del Anillo Verde Ciclista con el carril bici de Colmenar
1,59	1,59		Tras cruzar sobre el puente de la M-607 girar por el carril hacia la derecha
3,57	1,98		Seguir de frente
6,02	2,45		Girar a la izquierda
10,81	4,79		Tres Cantos Abandonar el carril bici hacia la derecha para cruzar sobre la M-607
11,12	0,31		Girar a la izquierda y cruzar la carretera, continuar por el carril bici

12,05	0,97		Girar a la derecha
12,88	0,83		Seguir de frente
13,30	0,42		Fin del carril bici, seguir hacia la izquierda
14,45	1,15		Soto de Viñuelas Comienza otro carril bici, continuar de frente y cruzar la carretera
14,93	0,48		Fin del carril bici, coger la carretera hacia la derecha
14,95	0,02		Girar a la derecha
14,96	0,01		Girar a la izquierda hacia el Castillo de Viñuelas
16,30	1,34		Seguir de frente
16,52	0,22		Continuar por la derecha
17,87	1,35		Continuar por la derecha

17,94	0,07		Seguir de frente
18,61	0,67		Continuar a la derecha
19,65	1,04		Continuar a la derecha
20,82	1,17		Girar a la izquierda
21,11	0,29		Seguir de frente
21,16	0,05		Seguir de frente
21,48	0,32		Seguir de frente
22,94	1,46		Seguir de frente
23,73	0,79		Seguir de frente

25,26	1,53		Seguir de frente
25,28	0,02		Continuar por la izquierda
26,46	1,18		Seguir de frente
27,33	0,87		Cruzar la carretera y continuar de frente
28,71	1,38		Girar a la izquierda
29,73	1,02		Girar a la izquierda
30,27	0,54		Seguir de frente
30,60	0,33		Girar a la derecha

31,22	0,62		Seguir de frente
32,53	1,31		Seguir de frente
32,96	0,43		Continuar por la izquierda
34,32	1,36		Seguir por la izquierda
34,41	0,09		Seguir de frente
37,36	2,95		Incorporarse a la carretera hacia la izquierda
39,69	2,33		Coger el camino de la derecha

KM TOTAL	KM PARCIAL	GRÁFICO	DESCRIPCIÓN				
42,70	3,01		Incorporarse a la carretera hacia la izquierda	45,96	0,99		Cruzar la carretera y seguir de frente
42,76	0,06		Coger el camino de la derecha, de frente se llega a Soto del Real	46,23	0,27		Seguir de frente
43,37	0,61		Incorporarse hacia la derecha	47,91	1,68		Continuar hacia la derecha
43,92	0,55		Seguir de frente	47,99	0,08		Seguir de frente
44,54	0,62		Girar a la derecha	49,10	1,11		Seguir de frente
44,71	0,17		Seguir por la derecha	49,18	0,08		Incorporarse a la carretera hacia la derecha
44,97	0,26		Seguir de frente	49,61	0,53		Coger el camino de la derecha
				49,69	0,08		Seguir de frente









51,87	2,18		Girar a la izquierda	54,73	0,04		Seguir de frente
52,15	0,28		Miraflores de la Sierra Cruzar la carretera y seguir de frente	54,90	0,17		Coger el camino de la derecha
52,71	0,56		Continuar por la derecha	55,14	0,24		Girar a la izquierda
52,97	0,26		Seguir de frente	56,58	1,44		Seguir de frente
53,45	0,48		Seguir de frente	57,40	0,82		Continuar por la derecha
53,59	0,14		Continuar por la izquierda	58,08	0,68		Seguir de frente
53,92	0,33		Seguir de frente	59,16	1,08		Seguir de frente
54,06	0,14		Seguir de frente	60,33	1,17		Coger el camino de la izquierda
54,31	0,25		Seguir de frente	60,74	0,41		Cruzar la carretera y coger el camino de la derecha para avanzar paralelo a la carretera
54,69	0,38		Continuar por la derecha				



60,95	0,21		Continuar hacia la derecha	63,08	0,97		Continuar hacia la izquierda hacia Valdemanco y La Cabrera
61,38	0,43		Seguir de frente	63,27	0,19		Continuar hacia la derecha
61,54	0,16		Seguir de frente	63,78	0,51		Girar a la izquierda y coger el camino hacia la derecha, paralelo a la carretera
61,80	0,26		Continuar por la derecha	63,95	0,17		Coger el camino de tierra de la derecha
61,99	0,19		Continuar hacia la derecha	64,92	0,97		Seguir de frente
62,06	0,07		Girar a la derecha	66,50	1,58		Seguir de frente
62,11	0,05		Bustarviejo Incorporarse a la carretera hacia la izquierda	67,22	0,72		Seguir de frente, por la derecha se llega a Valdemanco

KM TOTAL	KM PARCIAL	GRÁFICO	DESCRIPCIÓN				
				73,96	1,45		Seguir de frente
67,44	0,22		Continuar hacia la izquierda	74,00	0,04		Girar a la derecha, por la izquierda se llega a Garganta de los Montes
68,54	1,10		Seguir de frente	76,08	2,08		Cruzar la carretera y seguir hacia El Cuadrón
68,64	0,10		Girar a la izquierda	76,26	0,18		Seguir de frente hacia el Polideportivo
68,93	0,29		Seguir de frente	76,30	0,04		Continuar por la derecha
69,67	0,74		Seguir de frente	76,53	0,23		Seguir de frente
71,51	1,84		Seguir de frente	76,62	0,09		Girar a la derecha
71,73	0,22		Seguir de frente	77,29	0,67		Seguir de frente
72,51	0,78		Continuar por la izquierda	77,61	0,32		Seguir de frente

78,31	0,70		Seguir de frente	85,33	0,99		Girar a la derecha hacia Gandullas y Montejo
81,11	2,80		Seguir de frente, a la izquierda tenemos el Embalse de Riosequillo	85,76	0,43		Coger el camino de la izquierda
81,98	0,87		Cruzar la carretera y seguir de frente	86,88	1,12		Continuar por la derecha
82,46	0,48		Girar a la izquierda, avanzar paralelo a la A-1	87,16	0,28		Seguir por la izquierda
83,39	0,93		Buitrago de Lozoya Seguir de frente	87,41	0,25		Seguir de frente
83,51	0,12		Coger la carretera hacia la izquierda	87,54	0,13		Seguir de frente
83,84	0,33		Girar a la derecha	88,00	0,46		Continuar por la izquierda
83,97	0,13		Girar a la izquierda	88,73	0,73		Seguir de frente
84,04	0,07		Girar a la izquierda para cruzar el puente	88,85	0,12		Seguir de frente
84,34	0,30		Incorporarse a la carretera hacia la derecha				

89,68	0,83		Incorporarse a la carretera hacia la izquierda	96,09	0,17		Continuar por la izquierda
93,37	3,69		Coger el camino de la izquierda	96,43	0,34		Girar a la izquierda, dejar la EDAR a la derecha
93,92	0,55		Seguir de frente	96,64	0,21		Prádena del Rincón Seguir de frente
94,18	0,26		Girar a la izquierda	96,69	0,05		Seguir de frente
94,64	0,46		Seguir de frente	96,76	0,07		Incorporarse a la carretera hacia la derecha
95,71	1,07		Seguir de frente	96,95	0,19		Girar a la izquierda hacia Puebla de la Sierra
95,92	0,21		Girar a la derecha por el sendero, hay que ir hacia la EDAR de Prádena del Rincón	97,91	0,96		Coger el camino de la izquierda

KM TOTAL	KM PARCIAL	GRÁFICO	DESCRIPCIÓN
97,96	0,05		Seguir de frente
98,02	0,06		Girar a la izquierda
98,78	0,76		Seguir por la derecha
99,06	0,28		Girar a la derecha
99,23	0,17		Seguir por la izquierda
99,55	0,32		Continuar hacia la derecha
99,78	0,23		Girar a la izquierda
99,86	0,08		Montejo de la Sierra Girar a la derecha

99,97	0,11		Seguir de frente
100,01	0,04		En la carretera girar a la derecha para coger la TransCAM