




Vuelta cicloturista en BTT alrededor
www.TransCAM.org
de la Comunidad Autónoma de Madrid



TransCAM - Etapa 8

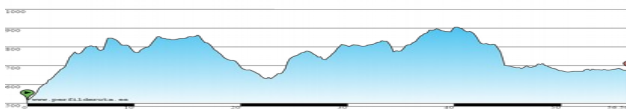
> **Inicio: Villa del Prado** → >| **Fin: San Martín de Valdeiglesias**

La etapa se inicia en Villa del Prado para coger dirección a Cadalso de los Vidrios, por donde volveremos a pasar más adelante. Continuamos hacia Cenicientos, el municipio más occidental de la Comunidad de Madrid, para volver a Cadalso de los Vidrios y finalizar la etapa en San Martín de Valdeiglesias.

Más información: www.transcam.org



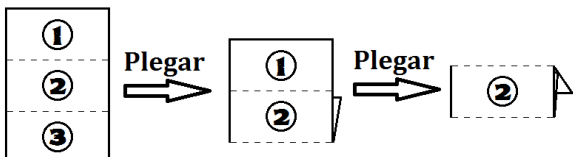
BICI		61	IB	---	IBP	TransCAM						
Etapa 8: Villa del Prado - San Martín Valdeiglesias												
	Duración	4 h 20 min					Tráfico (%)	2	76	20	2	5
	Longitud	56,6 km					Firme (%)	20	49	29	2	5
	Desn. Acum. Positivo	1210 m					Orientación	1	2	3	4	5
	Desn. Acum. Negativo	1056 m					Exigencia	1	2	3	4	5
	Altura mínima	518 m					Recorrido	→ <input type="checkbox"/> = <input type="checkbox"/> <input type="checkbox"/> <input type="checkbox"/>				
	Altura máxima	912 m					Bicicleta	<input type="checkbox"/> <input type="checkbox"/> <input type="checkbox"/> <input type="checkbox"/> <input type="checkbox"/>				
	Ciclabilidad	100 %					Agua	<input type="checkbox"/> <input type="checkbox"/> <input type="checkbox"/> <input type="checkbox"/> <input type="checkbox"/>				
Observaciones: ETAPA EN FASE DE COMPROBACIÓN												



Para más información del cuadro BICI: bici.acuanatura.com

La TransCAM (Trans-Comunidad Autónoma de Madrid o Transmadrileña) es una ruta circular cicloturista en BTT que rodea toda la Comunidad de Madrid. Consta de 12 etapas asequibles para cualquier persona con un mínimo entrenamiento en el uso de la bicicleta.

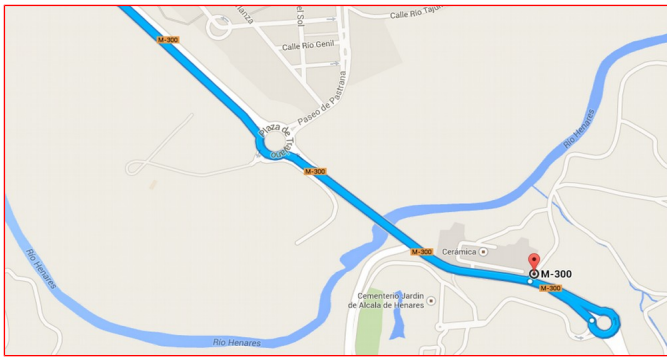
Antes de la ruta:



Simbología:

	Carretera		Construcción		Puente
	Camino		Cancela		Vía férrea
	Sendero		Río o lago		Ruinas

- Etapa 1: Somosierra – El Atazar
- Etapa 2: El Atazar – El Molar
- Etapa 3: El Molar – Alcalá de Henares
- Etapa 4: Alcalá de Henares – Estremera
- Etapa 5: Estremera – Aranjuez
- Etapa 6: Aranjuez – Griñón
- Etapa 7: Griñón – Villa del Prado
- Etapa 8: Villa del Prado – San Martín de Valdeiglesias**
- Etapa 9: San Martín de Valdeiglesias – El Escorial
- Etapa 10: El Escorial – Manzanares El Real
- Etapa 11: Manzanares El Real – Lozoya
- Etapa 12: Lozoya – Somosierra



Salimos de Alcalá de Henares por la M-300 en dirección a Loeches y Arganda del Rey, cruzamos sobre el río Henares, y nada más pasar junto a unas naves industriales a nuestra izquierda encontramos la entrada al parking de Los Cerros de Alcalá. De frente vemos una barrera donde ponemos nuestro cuentakilómetros a cero.

KM TOTAL	KM PARCIAL	GRÁFICO	DESCRIPCIÓN
0,00	---		Villa del Prado Partimos del Bar-Restaurante La Piscina
0,19	0,19		Continuar por la izquierda junto a la Ermita del Cristo de la Sangre
0,63	0,44		Seguir por la derecha
0,85	0,22		Seguir de frente
2,26	1,41		Seguir de frente
2,75	0,49		Seguir de frente
2,79	0,04		Seguir de frente
2,97	0,18		Seguir de frente

3,29	0,32		Seguir de frente
3,68	0,39		Seguir de frente
4,26	0,50		Girar a la izquierda
5,33	1,07		Girar a la izquierda
6,71	1,38		Continuar hacia la izquierda
6,75	0,04		Seguir de frente
8,89	2,14		Girar a la derecha
8,97	0,08		Seguir de frente
9,30	0,33		Incorporarse a la carretera hacia la derecha

10,48	1,18		Girar a la izquierda
10,82	0,34		Girar a la derecha
11,21	0,39		Girar a la izquierda
12,08	0,87		Seguir de frente
12,15	0,07		Seguir de frente
12,61	0,46		Girar a la izquierda
12,83	0,18		Incorporarse a la carretera hacia la derecha
15,79	2,96		Girar a la izquierda para pasar frente al camping
15,89	0,10		Coger el sendero a la derecha

16,24	0,35		Incorporarse al camino hacia la derecha
16,59	0,35		Continuar por la izquierda
16,97	0,38		Girar a la derecha
17,31	0,34		Cadalso de los Vidrios Girar a la izquierda
18,16	0,85		Girar a la derecha
18,29	0,13		Cruzar la carretera y continuar de frente
19,07	0,78		Incorporarse a la derecha

23,22	4,15		Incorporarse a la izquierda
24,50	1,28		Coger el camino de la derecha
24,80	0,30		Girar a la izquierda
26,04	1,24		Seguir de frente
26,81	0,77		Incorporarse a la carretera hacia la derecha
27,73	0,92		Cenicientos Girar a la izquierda
27,90	0,17		Seguir de frente

KM TOTAL	KM PARCIAL	GRÁFICO	DESCRIPCIÓN
28,08	0,18		Cruzar la carretera y seguir de frente
30,75	2,67		Girar a la derecha
31,72	0,97		Cruzar la carretera y continuar de frente
32,12	0,40		Seguir de frente
32,16	0,04		Seguir de frente
32,92	0,76		Cruzar la carretera y continuar de frente
33,93	1,01		Rodear el monolito de granito y coger el sendero que sale de frente
34,65	0,72		Girar a la derecha
34,81	0,16		Incorporarse a la carretera hacia la derecha
35,16	0,35		Girar a la izquierda hacia Rozas de Puerto Real
38,01	2,85		Coger el camino a la derecha
39,43	1,42		Seguir por la derecha
40,39	0,96		Seguir de frente
40,79	0,40		Seguir de frente
41,49	0,70		Seguir de frente

41,59	0,10		Seguir de frente
42,35	0,76		Continuar por la derecha
43,23	0,88		Cadalso de los Vidrios Seguir de frente
43,40	0,17		Girar a la izquierda
43,47	0,07		Girar a la derecha
43,65	0,18		Coger en la rotonda la tercera salida hacia San Martín de Valdeiglesias
43,92	0,27		Coger en la rotonda la tercera salida hacia San Martín de Valdeiglesias
44,56	0,18		Coger el camino de la izquierda
45,12	0,56		Coger el camino de la derecha
45,53	0,41		Seguir de frente
46,41	0,88		Continuar por la derecha
46,46	0,05		Incorporarse a la carretera hacia la derecha
46,49	0,03		Coger el camino de la izquierda
48,75	2,26		Girar a la izquierda
49,52	0,77		Seguir de frente
49,77	0,25		Seguir de frente

49,89	0,12		Girar a la izquierda
50,20	0,31		Seguir de frente
50,96	0,76		Seguir de frente
51,21	0,25		Girar a la derecha
51,41	0,20		Seguir de frente
52,44	1,03		Seguir de frente
53,55	1,11		Seguir de frente
53,92	0,37		Cruzar la M-501 y coger el camino que sale enfrente
54,12	0,20		Continuar hacia la derecha
54,45	0,33		Seguir de frente
55,94	1,49		Incorporarse a la carretera hacia la derecha
56,66	0,72		San Martín de Valdeiglesias Final de etapa