




Vuelta cicloturista en BTT alrededor
www.TransCAM.org
de la Comunidad Autónoma de Madrid



TransCAM - Etapa 4

► **Inicio: Alcalá de Henares** → ► **Fin: Estremera**

Etapa que se inicia en Alcalá de Henares y recorriendo el límite suroriental de la Comunidad Autónoma de Madrid, cruzando el espectacular Parque de los Cerros, atraviesa las poblaciones de Villalbilla, Corpa, Olmeda de las Fuentes, Ambite, Orusco de Tajuña y Carabaña para concluir en Estremera. En esta etapa se circula a partir de Ambite sobre parte de las Vías Verdes del Tajuña y de la del Tren de los 40 días, dos de las tres Vías Verdes acondicionadas que se encuentran en la Comunidad de Madrid, y se llega a Estremera recorriendo también un tramo de la Cañada Real Soriana Oriental. Comenzamos a pedalear en terrenos fundamentalmente agrícolas y campos de cultivo, pasando por campos de maíz, viñedos, olivos, etc.

Más información: www.transcam.org

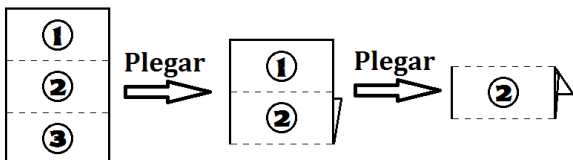


BICI		53	IB	---	IBP	TransCAM					
						Etapa 4: Alcalá de Henares - Estremera					
	Duración	4 h 11 min		Tráfico (%)		5	87	4	4	5	
	Longitud	67,2 km		Firme (%)		36	60	3	1	5	
	Desn. Acum. Positivo	983 m		Orientación		1	2	3	4	5	
	Desn. Acum. Negativo	932 m		Exigencia		1	2	3	4	5	
	Altura mínima	596 m		Recorrido		→	□	=	□	○	□
	Altura máxima	853 m		Bicicleta		□	□	□	□	□	□
	Ciclabilidad	100 %		Agua		□	□	□	□	□	□
Observaciones:											

Para más información del cuadro BICI: bici.acuanatura.com

La TransCAM (Trans-Comunidad Autónoma de Madrid o Transmadrileña) es una ruta circular cicloturista en BTT que rodea toda la Comunidad de Madrid. Consta de 12 etapas asequibles para cualquier persona con un mínimo entrenamiento en el uso de la bicicleta.

Antes de la ruta:



Simbología:

	Carretera		Construcción		Puente
	Camino		Cancela		Vía férrea
	Sendero		Río o lago		Ruinas

Etapa 1: Somosierra – El Atazar

Etapa 2: El Atazar – El Molar

Etapa 3: El Molar – Alcalá de Henares

Etapa 4: Alcalá de Henares – Estremera

Etapa 5: Estremera – Aranjuez

Etapa 6: Aranjuez – Griñón

Etapa 7: Griñón – Villa del Prado

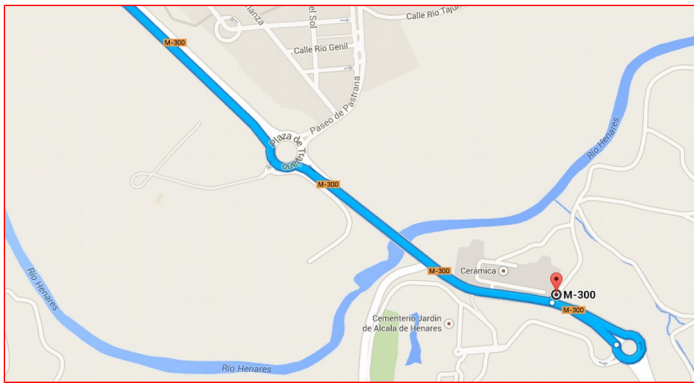
Etapa 8: Villa del Prado – San Martín de Valdeiglesias

Etapa 9: San Martín de Valdeiglesias – El Escorial

Etapa 10: El Escorial – Manzanares El Real

Etapa 11: Manzanares El Real – Lozoya

Etapa 12: Lozoya – Somosierra



Salimos de Alcalá de Henares por la M-300 en dirección a Loeches y Arganda del Rey, cruzamos sobre el río Henares, y nada más pasar junto a unas naves industriales a nuestra izquierda encontramos la entrada al parking de Los Cerros de Alcalá. De frente vemos una barrera donde ponemos nuestro cuentakilómetros a cero.

KM TOTAL	KM PARCIAL	GRÁFICO	DESCRIPCIÓN
0,00	---		Alcalá de Henares Comenzamos en el Parque de los Cerros de Alcalá, poniendo el cuentakilómetros a cero a la altura de la barrera de entrada
0,17	0,17		Continuar de frente
0,43	0,26		Continuar por la derecha
0,57	0,14		A la izquierda se deja un merendero, atravesar una barrera y seguir de frente
0,61	0,04		Seguir de frente
0,80	0,19		Continuar de frente, siguiendo las rutas azul y amarilla

1,01	0,21		Seguir de frente
1,18	0,17		Continuar de frente, a la derecha se llega a un merendero
1,25	0,07		Continuar por la derecha, siguiendo la ruta amarilla. Por la izquierda sigue la ruta azul hacia el castillo
2,26	1,01		Seguir de frente
2,89	0,63		Continuar de frente
3,09	0,20		Seguir de frente. Por la izquierda continúa la ruta amarilla
4,29	1,20		Pasar la barrera y continuar por la derecha
5,37	1,08		Cruzar la carretera y continuar de frente

5,94	0,57		Seguir por la derecha
6,02	0,06		Cruzar bajo las vías del tren y continuar a la izquierda
6,61	0,59		Giramos a la izquierda
7,26	0,65		Tomar el sendero de la derecha
7,39	0,13		Continuar por la derecha
8,40	1,01		Seguir de frente
9,68	1,28		Villalbilla Pasar junto al Tanatorio y al Cementerio e incorporarse hacia la izquierda en la M-233
9,82	0,08		En la rotonda tomar la segunda salida

10,30	0,48		Girar a la derecha, hacia Parque de La Hontanilla por el Camino de Corpa
11,02	0,72		En la rotonda tomar la segunda salida
11,33	0,31		Continuar de frente, por el camino de tierra
11,39	0,06		Continuar por la izquierda
12,43	1,04		Incorporarse a la carretera hacia la derecha
14,05	1,62		Corpa Tomar el camino de la derecha

14,24	0,19		Incorporarse a la carretera
14,40	0,16		Coger el camino de la izquierda, se pasa junto a un panel explicativo de las rutas en bici por la Alcarria de Alcalá
14,44	0,04		Girar a la derecha, hacia la Fuente Grande de Corpa, continuar por el camino a su izquierda
15,18	0,74		Girar a la izquierda, siguiendo la Ruta B1
16,04	0,86		Seguir de frente siguiendo la Ruta B3
16,20	0,16		Continuar por la derecha

KM

TOTAL	KM PARCIAL	GRÁFICO	DESCRIPCIÓN
16,67	0,47		Continuar por la izquierda
17,64	0,93		Incorporarse a la derecha
17,69	0,05		Continuar por la izquierda, seguir señalización de la Ruta 6v de la Ruta BTT por la Alcarria de Alcalá
18,62	0,93		Seguir de frente
19,17	0,55		Seguir de frente
20,09	0,92		Seguir de frente, la Ruta 6v sigue por la izquierda
20,86	0,77		Continuar de frente

21,50	0,64		Seguir por la derecha
23,03	1,53		Continuar por la izquierda
24,05	1,02		Seguir de frente
24,41	0,36		Girar a la izquierda siguiendo la Ruta 7 de la Ruta BTT por la Alcarria de Alcalá
24,66	0,25		Continuar de frente
25,11	0,45		Cruzar la carretera y seguir de frente
26,02	0,91		Continuar por la izquierda a Olmeda de las Fuentes

26,30	0,28		Seguir de frente
26,60	0,30		Pasar por el túnel bajo la carretera
26,90	0,30		Seguir hacia la derecha
27,16	0,26		Olmeda de las Fuentes Incorporarse hacia la derecha
27,27	0,11		Girar a la izquierda por la Calle de las Cruces, seguir la Ruta Circular por la Alcarria de Alcalá
27,31	0,04		Seguir de frente
27,41	0,10		Continuar de frente por la Calle Sol

27,57	0,16		Continuar de frente por la Calle Sol
27,71	0,14		Seguir de frente
27,76	0,05		Seguir de frente por el camino de tierra
27,98	0,22		Girar a la derecha
28,07	0,09		Cruzar la carretera y seguir las indicaciones de la Ruta Circular por la Alcarria de Alcalá
28,16	0,09		Tomar el camino hacia la derecha
28,30	0,14		Girar a la izquierda
28,97	0,67		Continuar por la izquierda

29,35	0,38		Continuar por la derecha, se abandona la Ruta Circular de la Alcarria de Alcalá
30,79	1,44		Girar a la derecha
31,22	0,43		Seguir de frente
31,90	0,68		Cruzar la carretera y continuar de frente
32,70	0,80		Seguir de frente
35,51	2,81		Seguir de frente
35,64	0,13		Continuar por la derecha

35,98	0,34		Ambite Seguir de frente
36,03	0,05		Girar a la izquierda por la Calle Carlos Ruiz
36,08	0,05		Girar a la derecha por la Calle Travesera
36,21	0,13		Seguir de frente
36,26	0,05		Girar a la izquierda por la Calle de la Estación
36,50	0,24		Incorporarse en la carretera hacia la izquierda, para cruzar el río Tajuña
36,75	0,25		Girar a la derecha hacia Urbanización Sierra del Tajuña

KM

TOTAL	KM PARCIAL	GRÁFICO	DESCRIPCIÓN
36,79	0,04		Girar a la derecha hacia el Bar y la piscina de Ambite
37,01	0,22		Pasar junto a la piscina de Ambite y tomar la pista roja a la izquierda, que es la Vía Verde del Tajuña
42,84	5,83		Seguir de frente; por la izquierda se llega a Orusco de Tajuña
47,40	4,76		Girar a la izquierda por la Vía Verde del Tren de los 40 días; de frente se llega a Carabaña
47,52	0,12		Girar a la derecha para continuar por la Vía Verde

55,36	7,84		Cruzar la carretera para abandonar la Vía Verde y coger el Camino Natural de la Cañada Real Soriana Oriental. Se puede acortar la ruta siguiendo la Vía Verde hasta Estremera
57,52	2,16		Coger el segundo camino hacia la izquierda, dirección a Fuentidueña de Tajo
58,61	1,09		Seguir de frente
58,88	0,27		Seguir de frente
59,01	0,13		Seguir de frente
59,32	1,80		Seguir de frente

59,75	0,43		Seguir de frente
59,83	0,08		Seguir de frente
60,56	0,73		Seguir de frente
61,19	0,03		Girar a la izquierda; de frente se continúa a Fuentidueña de Tajo
61,33	0,14		Seguir de frente
61,46	0,13		Continuar por la izquierda
62,01	0,55		Seguir de frente
62,07	0,06		Seguir de frente
62,13	0,06		Continuar por la derecha

62,35	0,22		Continuar a la derecha
62,39	0,04		Continuar por la izquierda
62,74	0,35		Seguir de frente
62,90	0,16		Continuar por la izquierda
63,24	0,34		Girar a la derecha
64,07	0,83		Seguir de frente
64,13	0,06		Seguir de frente
64,53	0,40		Seguir de frente
65,02	0,52		Seguir de frente

65,19	0,17		Seguir de frente
65,52	0,33		Continuar por el camino de frente
65,91	0,39		Seguir de frente
66,77	0,86		Seguir de frente
67,25	0,51		Estremera Llegamos a Estremera, final de etapa