




Vuelta cicloturista en BTT alrededor
www.TransCAM.org
 de la Comunidad Autónoma de Madrid



TransCAM - Etapa 12

► **Inicio: Lozoya** → ► **Fin: Somosierra**

Comenzamos la etapa en Lozoya y ascendemos hacia el norte durante unos 8 km para comenzar desde ahí a llanear y descender durante el resto de la etapa, pedaleando por la famosa pista horizontal, hasta llegar a Somosierra, la localidad más septentrional y la de mayor altitud (1433 msnm) de la Comunidad de Madrid.

Más información: www.transcam.org

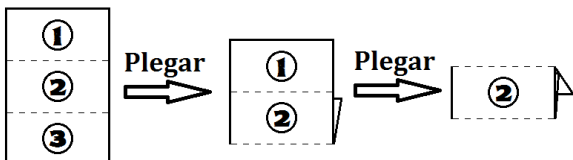


BICI 65 IB --- IBP		TransCAM Etapa 12: Lozoya - Somosierra					
🕒 Duración	4 h 20 min	🚦 Tráfico (%)	1	98	2	4	5
📏 Longitud	50,3 km	🛣️ Firme (%)	3	49	48	4	5
⬆️ Desn. Acum. Positivo	1296 m	🕒 Orientación	1	2	3	4	5
⬆️ Desn. Acum. Negativo	966 m	🏋️ Exigencia	1	2	3	4	5
🏔️ Altura mínima	1117 m	🔄 Recorrido	→	□	□	□	□
🏔️ Altura máxima	1855 m	🚲 Bicicleta	🚲	🚲	🚲	🚲	🚲
🚶 Ciclabilidad	100 %	💧 Agua	🚰	🚰	🚰	🚰	🚰
Observaciones: ETAPA EN FASE DE COMPROBACIÓN. Es importante llevar agua para toda la etapa.							

Para más información del cuadro BICI: bici.acuanatura.com

La TransCAM (Trans-Comunidad Autónoma de Madrid o Transmadrileña) es una ruta circular cicloturista en BTT que rodea toda la Comunidad de Madrid. Consta de 12 etapas asequibles para cualquier persona con un mínimo entrenamiento en el uso de la bicicleta.

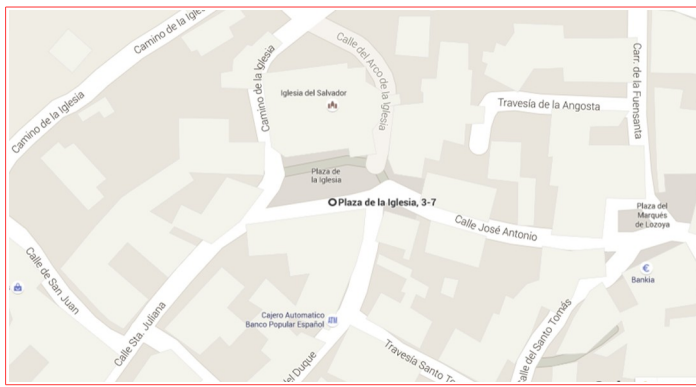
Antes de la ruta:



Simbología:

- | | | |
|--------------|----------------|--------------|
| 🛣️ Carretera | 🏠 Construcción | }} Puente |
| 🛤️ Camino | 🚧 Cancela | 🚊 Vía férrea |
| 👣 Sendero | 🌊 Río o lago | 🏰 Ruinas |

- Etapa 1: Somosierra – El Atazar
- Etapa 2: El Atazar – El Molar
- Etapa 3: El Molar – Alcalá de Henares
- Etapa 4: Alcalá de Henares – Estremera
- Etapa 5: Estremera – Aranjuez
- Etapa 6: Aranjuez – Griñón
- Etapa 7: Griñón – Villa del Prado
- Etapa 8: Villa del Prado – San Martín de Valdeiglesias
- Etapa 9: San Martín de Valdeiglesias – El Escorial
- Etapa 10: El Escorial – Manzanares El Real
- Etapa 11: Manzanares El Real – Lozoya
- Etapa 12: Lozoya – Somosierra**



Iniciamos la etapa en Lozoya, en la Plaza de la Iglesia, dejando la entrada principal de la Iglesia parroquial de El Salvador a nuestra derecha, donde ponemos nuestro cuentakilómetros a cero.


KM TOTAL	KM PARCIAL	GRÁFICO	DESCRIPCIÓN
0,00	---		Lozoya Poner el cuentakilómetros a cero a la altura de la entrada principal de la Iglesia de El Salvador
0,02	0,02		Girar a la izquierda
0,08	0,06		Seguir de frente
0,11	0,03		Seguir de frente
0,13	0,02		Incorporarse a la carretera hacia la derecha
1,05	0,92		Coger el camino que sale de frente





1,09	0,04		Continuar por la izquierda
4,20	3,11		Seguir por la izquierda
5,29	1,09		Seguir de frente
7,89	2,60		Continuar hacia la derecha
8,29	0,40		Seguir por la izquierda
10,87	2,58		Seguir de frente
16,47	5,60		Seguir de frente
19,39	2,92		Seguir de frente
20,80	1,41		Seguir de frente, a la izquierda llegamos al Puerto de Linera (1830 m)

21,16	0,36		Seguir de frente
21,86	0,70		Seguir de frente
23,35	1,49		Seguir de frente
24,13	0,78		Seguir de frente
24,60	0,47		Seguir de frente
25,77	1,17		Seguir de frente
26,51	0,74		Seguir de frente
27,02	0,51		Seguir de frente
27,08	0,06		Seguir de frente
27,31	0,23		Seguir de frente

28,43	1,12		Seguir de frente, a la izquierda llegamos al Puerto de Peña Quemada (1740 m)
28,90	0,47		Seguir de frente
30,39	1,49		Continuar por el camino de la derecha
30,90	0,51		Seguir a la derecha
30,97	0,07		Seguir por la izquierda, de frente bajamos hacia Brajos
33,33	2,36		Seguir de frente

34,49	1,16		Seguir de frente, a la izquierda se llega al Puerto de la Acebeda (1686 m)
35,29	0,80		Seguir de frente
36,01	0,72		Seguir de frente
37,25	1,24		Seguir de frente
37,64	0,39		Seguir de frente
38,66	1,02		Continuar por la izquierda, por la derecha se baja a La Acebeda
40,29	1,63		Seguir de frente

KM TOTAL	KM PARCIAL	GRÁFICO	DESCRIPCIÓN
40,55	0,26		Seguir de frente
41,32	0,77		Seguir de frente
41,86	0,54		Seguir de frente
42,94	1,08		Seguir de frente
43,30	0,36		Continuar por la derecha
43,72	0,42		Seguir de frente
47,36	3,64		Seguir de frente
49,29	1,93		Seguir de frente

49,80	0,51		Seguir de frente
49,91	0,11		Seguir de frente
50,07	0,16		Continuar hacia la derecha
50,30	0,23		Somosierra Finalizamos la etapa frente a la Ermita de Nuestra Señora de la Soledad