




Vuelta cicloturista en BTT alrededor
www.TransCAM.org
de la Comunidad Autónoma de Madrid



TransCAM - Etapa 10

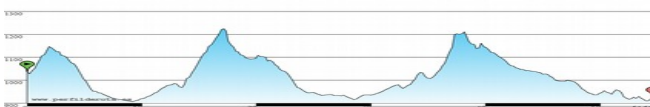
> **Inicio: San Lorenzo de El Escorial** → >| **Fin: Manzanares El Real**

Iniciamos la etapa en San Lorenzo de El Escorial, frente al Monasterio de El Escorial, pasamos junto al Valle de los Caídos y bordeando el Embalse de La Jarosa llegamos hasta Guadarrama. Continuamos por Alpedrete, Collado Mediano, Beceril de la Sierra, Matalpino y El Boalo hasta llegar a Manzanares El Real. Etapa entretenida por la variedad de firmes que utiliza y la multitud de puntos de interés que presenta.

Más información: www.transcam.org



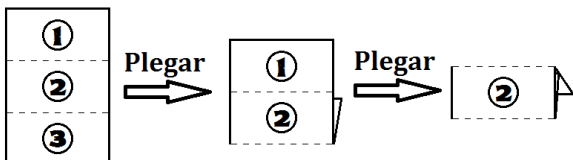
| BICI 39 IB --- IBP | | TransCAM | | | | | |
|---|------------|--|----|----|----|----|---|
| | | Etapa 10: El Escorial - Manzanares El Real | | | | | |
| Duración | 3 h 34 min | Tráfico (%) | 6 | 51 | 28 | 15 | 5 |
| Longitud | 54,3 km | Firme (%) | 41 | 47 | 6 | 6 | 5 |
| Desn. Acum. Positivo | 899 m | Orientación | 1 | 2 | 3 | 4 | 5 |
| Desn. Acum. Negativo | 1026 m | Exigencia | 1 | 2 | 3 | 4 | 5 |
| Altura mínima | 892 m | Recorrido | - | □ | ≠ | □ | ○ |
| Altura máxima | 1219 m | Bicicleta | □ | □ | □ | □ | □ |
| Ciclabilidad | 100 % | Agua | □ | □ | □ | □ | □ |
| Observaciones: ETAPA EN FASE DE COMPROBACIÓN | | | | | | | |



Para más información del cuadro BICI: bici.acuanatura.com

La TransCAM (Trans-Comunidad Autónoma de Madrid o Transmadrileña) es una ruta circular cicloturista en BTT que rodea toda la Comunidad de Madrid. Consta de 12 etapas asequibles para cualquier persona con un mínimo entrenamiento en el uso de la bicicleta.

Antes de la ruta:



Simbología:

- | | | |
|-----------|--------------|------------|
| Carretera | Construcción | Puente |
| Camino | Cancela | Vía férrea |
| Sendero | Río o lago | Ruinas |

- Etapa 1: Somosierra – El Atazar
- Etapa 2: El Atazar – El Molar
- Etapa 3: El Molar – Alcalá de Henares
- Etapa 4: Alcalá de Henares – Estremera
- Etapa 5: Estremera – Aranjuez
- Etapa 6: Aranjuez – Griñón
- Etapa 7: Griñón – Villa del Prado
- Etapa 8: Villa del Prado – San Martín de Valdeiglesias
- Etapa 9: San Martín de Valdeiglesias – El Escorial
- Etapa 10: El Escorial – Manzanares El Real**
- Etapa 11: Manzanares El Real – Lozoya
- Etapa 12: Lozoya – Somosierra



Nos ubicamos frente al Monasterio de El Escorial en la Avenida Juan de Borbón y Battenberg, a la altura de la Calle Grimaldi, y sobre el paso de cebra ponemos el cuentakilómetros a cero. Iniciamos la ruta dejando el Monasterio a nuestra derecha.

| KM TOTAL | KM PARCIAL | GRÁFICO | DESCRIPCIÓN |
|----------|------------|---------|--|
| 0,00 | --- | | San Lorenzo de El Escorial Poner el cuentakilómetros a cero frente al Monasterio de El Escorial a la altura de la Calle Grimaldi |
| 0,18 | 0,18 | | Incorporarse a la izquierda hacia el Valle de los Caídos |
| 0,21 | 0,03 | | Coger la segunda salida por la Calle del Rey |
| 0,88 | 0,67 | | Seguir de frente por la izquierda, siguiendo por la Avenida Carlos Ruiz |
| 1,02 | 0,14 | | Girar a la derecha por la Carretera de la Presa |

| | | | |
|------|------|--|---|
| 1,43 | 0,41 | | Girar a la derecha por la Calle Pinar |
| 1,56 | 0,13 | | Girar a la izquierda. Pasamos junto a una fuente de agua potable |
| 1,69 | 0,13 | | Girar a la derecha por la Calle María Leonor |
| 1,84 | 0,15 | | Dejar el asfalto y coger el camino de tierra de la izquierda, comienza una subida técnica |
| 2,04 | 0,20 | | Incorporarse a la carretera hacia la derecha, bajando pasamos por varios merenderos |
| 5,53 | 3,49 | | Coger el camino de la derecha |
| 5,96 | 0,43 | | Tomar la segunda salida en la rotonda |
| 7,20 | 1,24 | | Seguir de frente |

| | | | |
|-------|------|--|--|
| 7,42 | 0,22 | | Entramos en la finca Hernando atravesando la cancela |
| 7,48 | 0,06 | | Seguir de frente |
| 7,57 | 0,09 | | Salir de la finca atravesando la cancela |
| 7,84 | 0,27 | | Seguir de frente por el sendero |
| 8,84 | 1,00 | | Girar a la izquierda rodeando el Camping |
| 9,44 | 0,60 | | Coger la carretera hacia la derecha; a la izquierda está la entrada al Camping |
| 10,33 | 0,89 | | Incorporarse a la M-600 hacia la derecha |
| 13,28 | 2,95 | | Coger el camino de la izquierda |
| 13,34 | 0,06 | | Girar a la izquierda |

| | | | |
|-------|------|--|--|
| 13,50 | 0,16 | | Girar a la izquierda |
| 14,98 | 1,48 | | Cruzar la barrera y seguir de frente |
| 18,53 | 3,55 | | Girar a la derecha, seguir indicaciones de la ruta "En busca del agua" |
| 18,74 | 0,21 | | Seguir de frente |
| 19,82 | 1,08 | | Cruzar la barrera y seguir hacia la derecha |
| 20,28 | 0,46 | | Incorporarse a la carretera hacia la derecha |
| 22,25 | 1,97 | | Girar a la izquierda |

| | | | |
|-------|------|--|---|
| 22,88 | 0,63 | | Coger el sendero de la derecha bajo el puente de la R-6 |
| 23,42 | 0,54 | | Girar a la derecha |
| 23,48 | 0,06 | | Continuar por la izquierda |
| 23,93 | 0,45 | | Tomar el sendero hacia la izquierda |
| 24,25 | 0,32 | | Guadarrama Rodear el Polideportivo |
| 24,51 | 0,26 | | Incorporarse hacia la izquierda |
| 24,52 | 0,01 | | Tomar la tercera salida en la rotonda |

| KM TOTAL | KM PARCIAL | GRÁFICO | DESCRIPCIÓN |
|----------|------------|---------|---|
| 25,16 | 0,64 | | Tomar la segunda salida en la rotonda, pasar frente al SuperCor |
| 25,54 | 0,38 | | Seguir de frente |
| 25,69 | 0,15 | | Incorporarse a la carretera a la derecha |
| 25,96 | 0,27 | | Girar a la izquierda |
| 26,02 | 0,06 | | Girar a la derecha y coger el camino de tierra |
| 26,28 | 0,26 | | Pasar bajo la carretera junto al río y luego cruzar el río |
| 26,64 | 0,36 | | Incorporarse a la carretera hacia la izquierda |








| | | | |
|-------|------|--|---|
| 26,77 | 0,13 | | Girar a la derecha, pasando junto al Vivero Florama |
| 26,86 | 0,09 | | Continuar por la derecha |
| 27,11 | 0,25 | | Seguir de frente |
| 27,37 | 0,26 | | Girar a la derecha |
| 28,54 | 1,17 | | Alpedrete Continuar por la izquierda bajando hacia la carretera |
| 28,87 | 0,33 | | Incorporarse a la carretera hacia la izquierda |
| 29,33 | 0,46 | | Girar a la izquierda |
| 30,89 | 1,56 | | Seguir de frente |








| | | | |
|-------|------|--|---|
| 31,10 | 0,21 | | Seguir de frente |
| 31,60 | 0,50 | | Girar a la derecha |
| 32,53 | 0,93 | | Girar a la derecha |
| 33,11 | 0,58 | | Collado Mediano En la rotonda coger el camino de tierra que sale a la derecha |
| 33,70 | 0,59 | | Girar a la izquierda |
| 34,26 | 0,56 | | Cruzar sobre las vías del tren y girar a la derecha |
| 34,39 | 0,13 | | Seguir de frente |
| 34,45 | 0,06 | | Continuar por la izquierda |
| 34,55 | 0,10 | | Girar a la izquierda |









| | | | |
|-------|------|--|--|
| 34,62 | 0,07 | | Continuar por la derecha |
| 34,70 | 0,08 | | Coger el sendero de frente |
| 34,78 | 0,08 | | Girar a la izquierda |
| 35,20 | 0,42 | | Girar a la derecha junto a la carretera |
| 35,24 | 0,04 | | Incorporarse a la carretera hacia la izquierda |
| 36,03 | 0,79 | | Girar a la derecha |
| 36,30 | 0,27 | | Coger el camino de tierra por la izquierda |
| 37,24 | 0,94 | | Incorporarse hacia la derecha |
| 37,37 | 0,13 | | Coger el camino de tierra de la izquierda |

| | | | |
|-------|------|--|-----------------------------------|
| 37,59 | 0,22 | | Seguir a la derecha |
| 37,62 | 0,03 | | Girar a la izquierda |
| 37,87 | 0,25 | | Girar a la derecha por el sendero |
| 38,01 | 0,14 | | Continuar por la izquierda |
| 38,25 | 0,24 | | Continuar por la derecha |
| 39,06 | 0,81 | | Girar a la derecha |
| 39,19 | 0,13 | | Seguir de frente |
| 39,21 | 0,02 | | Seguir de frente |

| | | | |
|-------|------|--|--|
| 39,28 | 0,07 | | Girar a la derecha |
| 39,70 | 0,42 | | Incorporarse a la M-601 hacia la izquierda |
| 39,88 | 0,18 | | Girar a la derecha, dirección Becerril de la Sierra |
| 42,55 | 2,67 | | Becerril de la Sierra Girar a la izquierda hacia Avenida de José Antonio |
| 42,79 | 0,24 | | Girar a la derecha |
| 42,82 | 0,03 | | Continuar por la izquierda |

| KM TOTAL | KM PARCIAL | GRÁFICO | DESCRIPCIÓN |
|----------|------------|---|---|
| 42,85 | 0,03 |  | Seguir de frente por el camino de tierra |
| 43,97 | 1,12 |  | Seguir de frente |
| 44,47 | 0,50 |  | Cruzar la M-607 y seguir de frente |
| 44,65 | 0,18 |  | Seguir de frente |
| 44,99 | 0,34 |  | Continuar por la derecha |
| 45,63 | 0,64 |  | Girar a la izquierda |
| 46,03 | 0,40 |  | La Ponderosa de la Sierra Atravesar la cancela y seguir de frente |

| | | | |
|-------|------|---|--|
| 46,29 | 0,26 |  | Cruzar la carretera y seguir de frente |
| 47,40 | 1,11 |  | Girar a la izquierda |
| 47,69 | 0,29 |  | Girar a la derecha |
| 47,78 | 0,09 |  | Girar a la derecha |
| 48,10 | 0,32 |  | Cruzar la carretera y seguir de frente |
| 48,32 | 0,22 |  | Coger el camino de tierra y seguir de frente |
| 49,21 | 0,89 |  | Girar a la derecha |

| | | | |
|-------|------|---|---|
| 49,71 | 0,50 |  | Seguir de frente |
| 50,82 | 1,11 |  | Seguir de frente |
| 51,60 | 0,78 |  | Seguir de frente |
| 51,67 | 0,07 |  | Seguir de frente |
| 53,42 | 1,75 |  | Incorporarse a la carretera hacia la derecha |
| 53,58 | 0,16 |  | Girar a la izquierda |
| 53,64 | 0,06 |  | Continuar por la derecha |
| 54,31 | 0,68 |  | Manzanares El Real Girar a la izquierda |